



Randonnées Publiques Galette : Dimanche 22 Janvier 2023

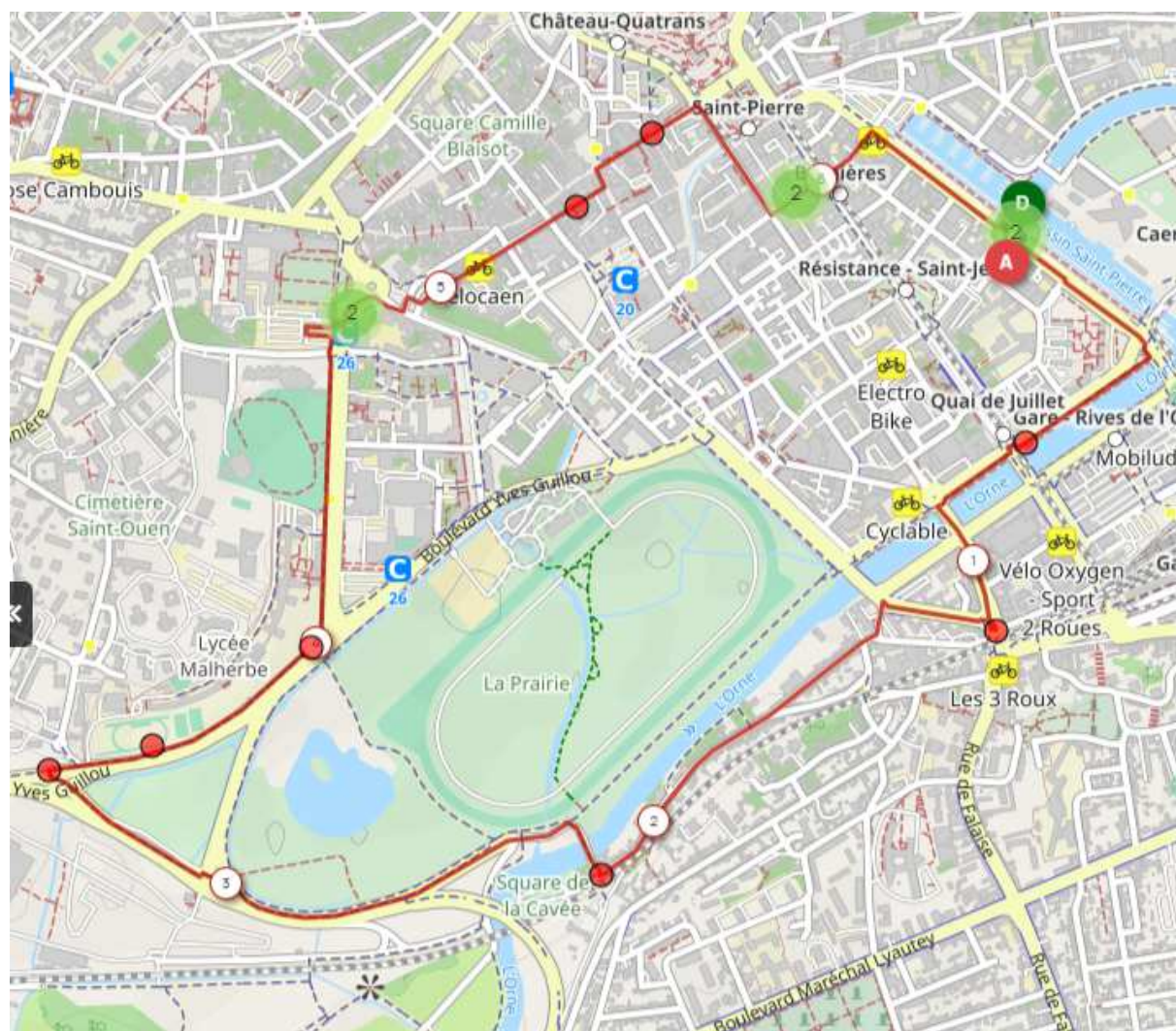
Rdv : Port de Caen 13h45

Parcours 1 : 6.46kms départ 14h Randonnée accessible à tous

Parcours 2 : 20.26kms départ 15h Randonnée Confirmée

Parcours 1

Distance	Dénivelé +	Dénivelé -	Altitude min.	Altitude max.
6.47 km	21 m	20 m	4 m	13 m

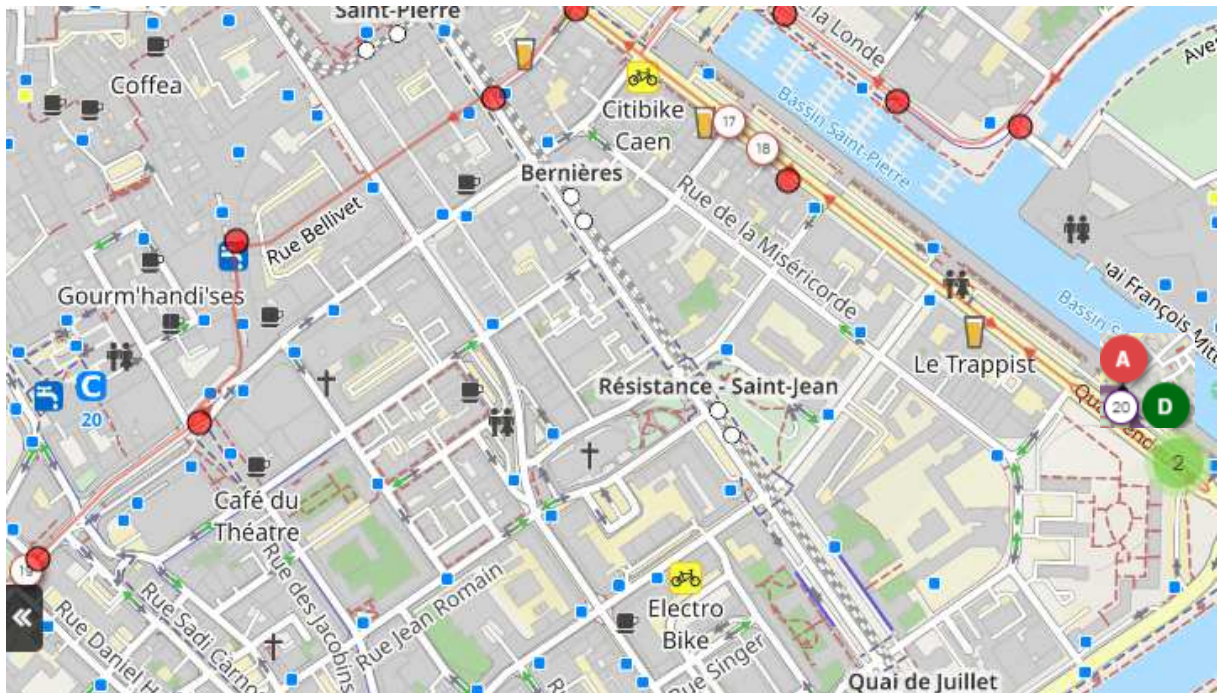


Quai Vendevre – Quai de Juillet – Rue de Vaucelles – Rue de l'Arquette – Cours du général Koenig – Piste Cyclable Boulevard des Baladas – Piste Cyclable Boulevard Yves Guillou – Piste Cyclable Avenue Albert Sorel – Boulevard Bertrand – Rue de Bras – Rue Saint Pierre – Rue Saint Jean – Rue Neuve Saint Jean – Avenue du Six Juin – Rue de Bernières – Quai Vendevre

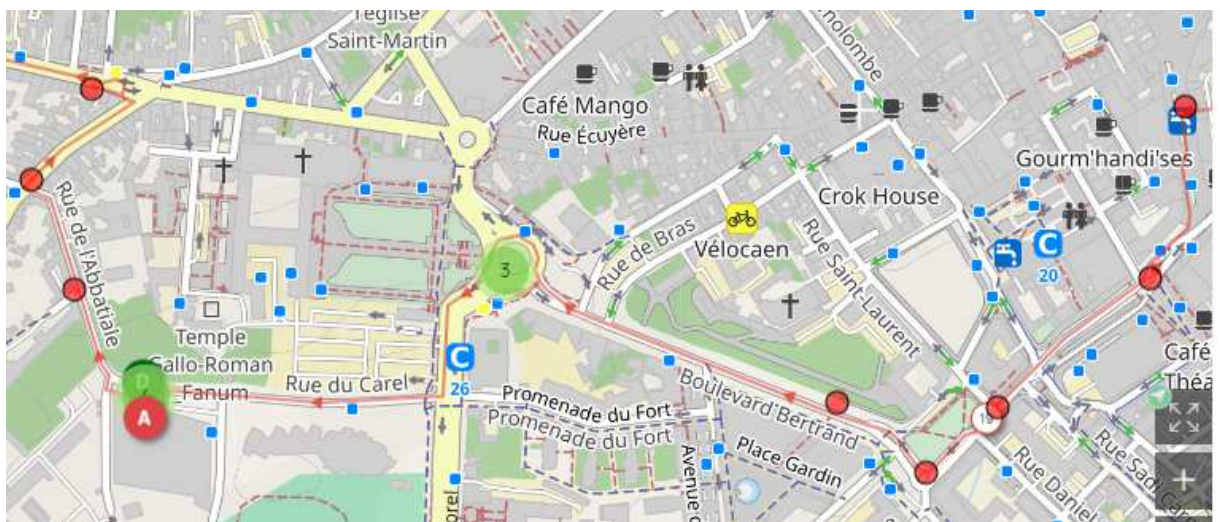
Parcours 2

Distance 20.26 km Dénivelé + 126 m Dénivelé - 125 m Altitude min. 2 m Altitude max. 76 m

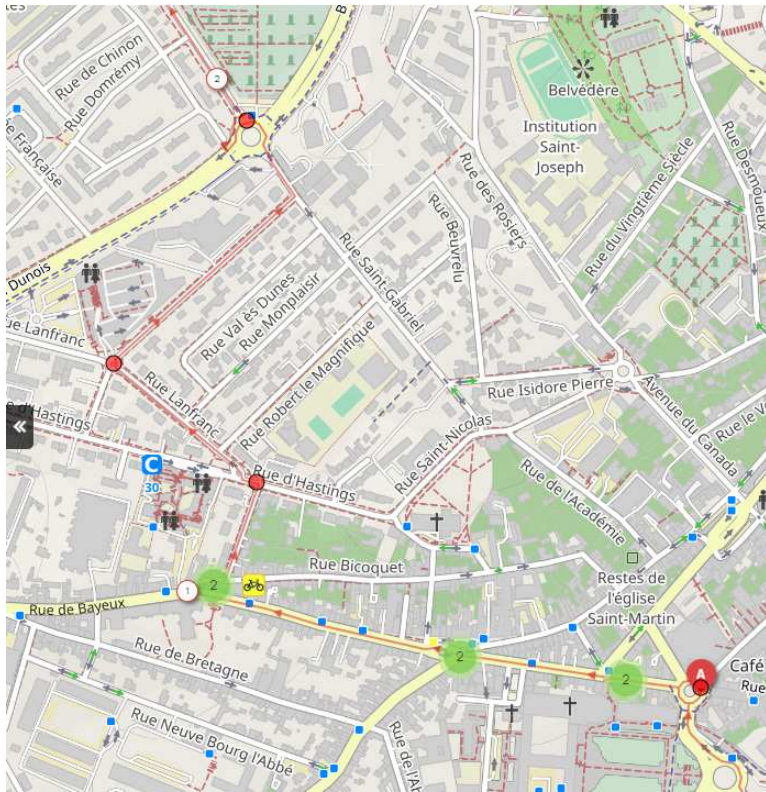




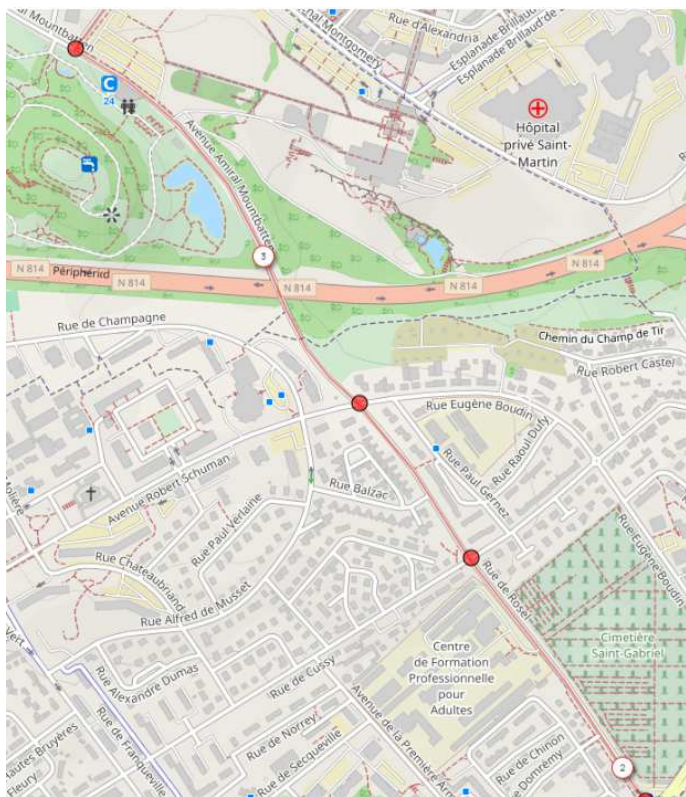
Quai Vendevre - Rue Belivet - Rue de Bernières



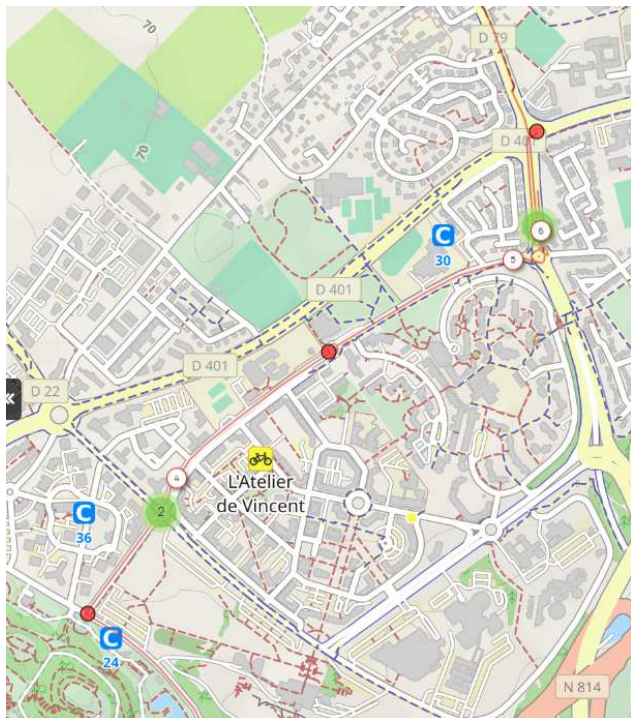
Rue de Bernières – Boulevard Bertrand – Rue de Carel – Rue Caponière – Rue de Bayeux



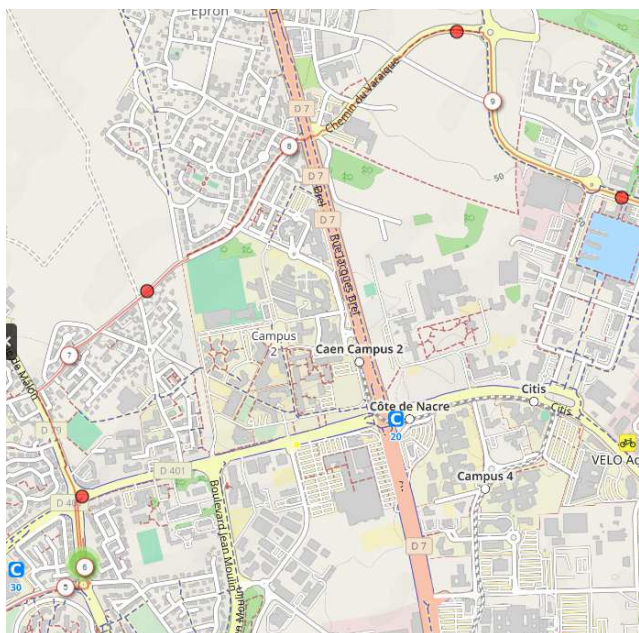
Rue de Bayeux – Rue Léonard de Vinci – Rue Lanfranc – Rue du Docteur Thibout de la Fresnaye- Rue Saint Gabriel



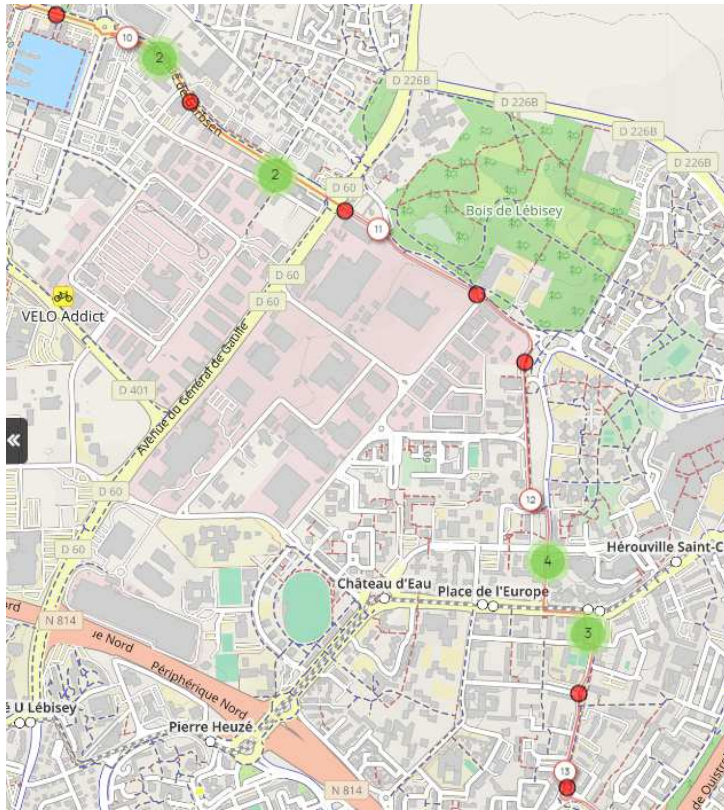
Rue de Rosel – Avenue Amiral Mountbatten -



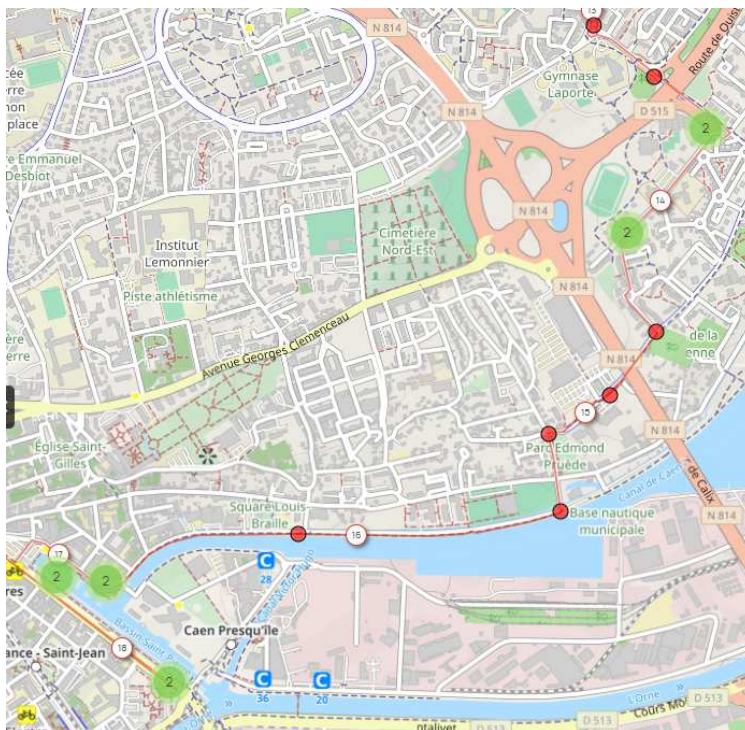
Avenue du General Dempsey – Avenue du maréchal de Lattre de Tassigny – Avenue de Courseulles



Route de Courseulles – Rue d'Epron - Chemin de Varaique – Avenue de Garbsen



Avenue de Garbsen – Avenue du haut de Crepon – Boulevard de la grande Delle – Boulevard du Val- Avenue de la Grande cavée – Avenue de Bruxelles -



Boulevard des Belles Portes – Avenue du Connétable – Boulevard de la Paix – Rue de la Rochelle – Avenue de Tourville – Quai de la Londe – Place Courtonne – Quai Vendevre