

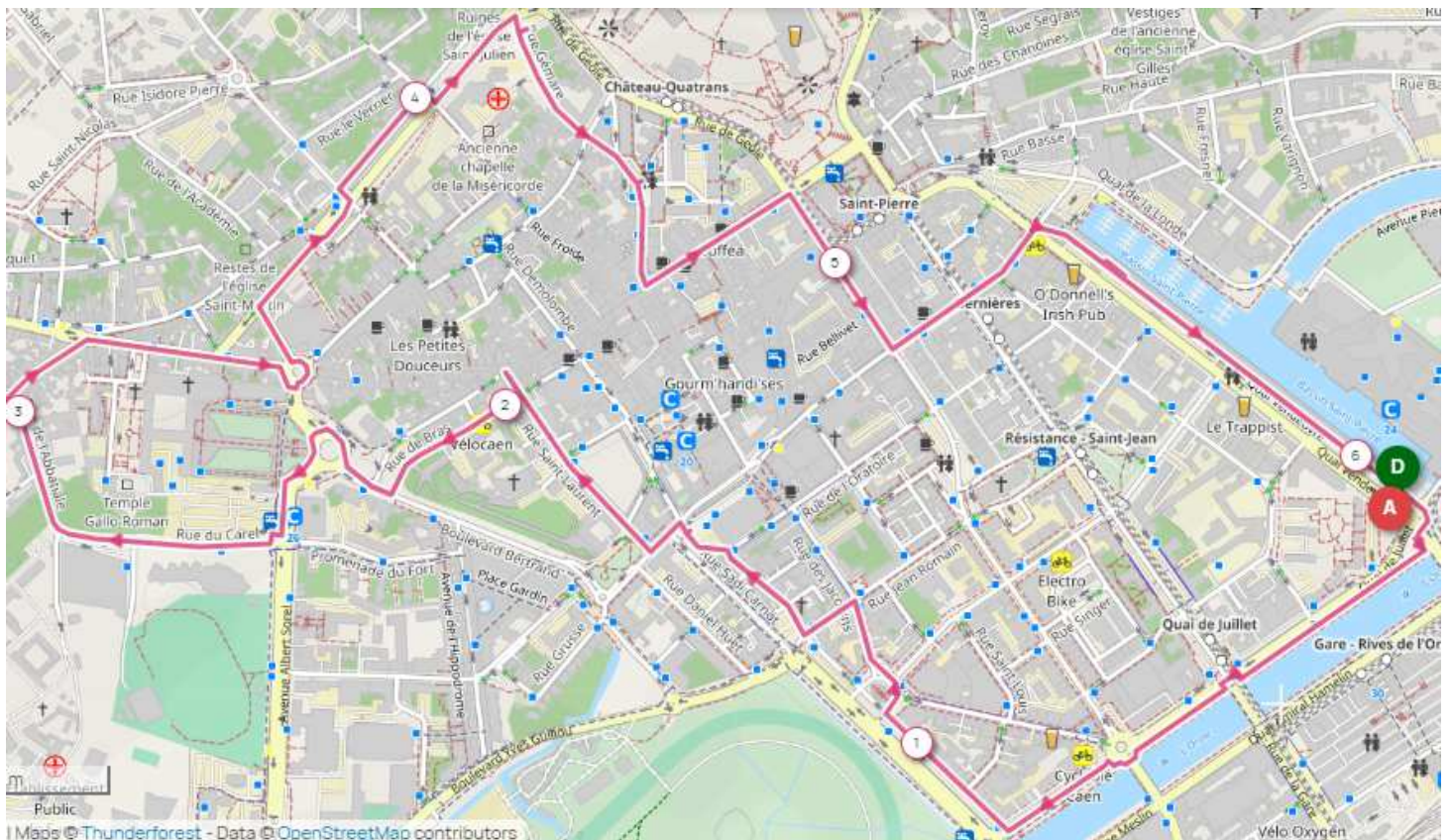
Rdv : Port de Caen 13h45

Parcours 1 : 6.06kms départ 14h Randonnée accessible à tous

Parcours 2 : 18.00kms départ 15h Randonnée Confirmée

Parcours 1

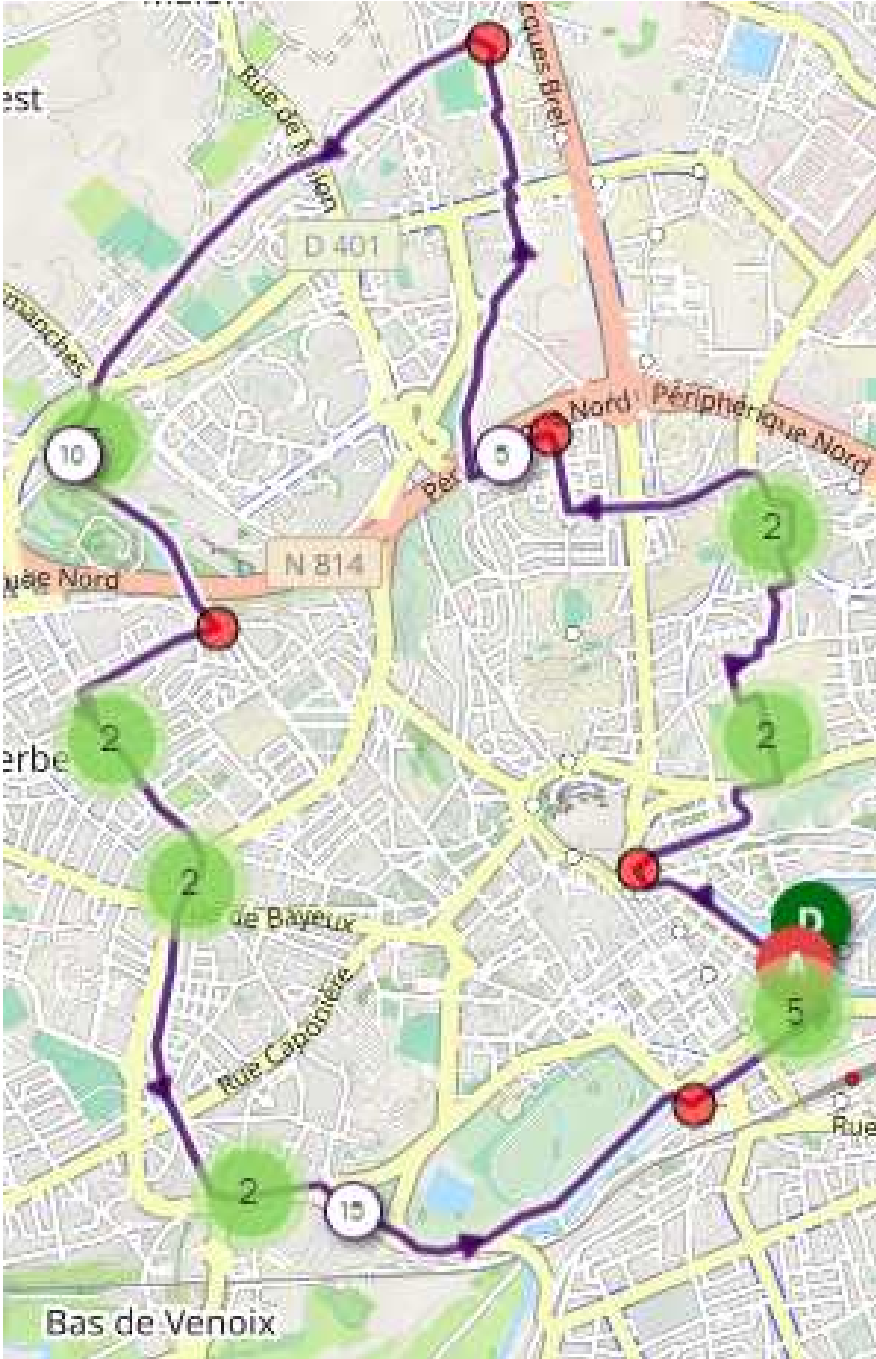
Distance	Dénivelé +	Dénivelé -	Altitude min.	Altitude max.
6.06 km	29 m	28 m	5 m	23 m

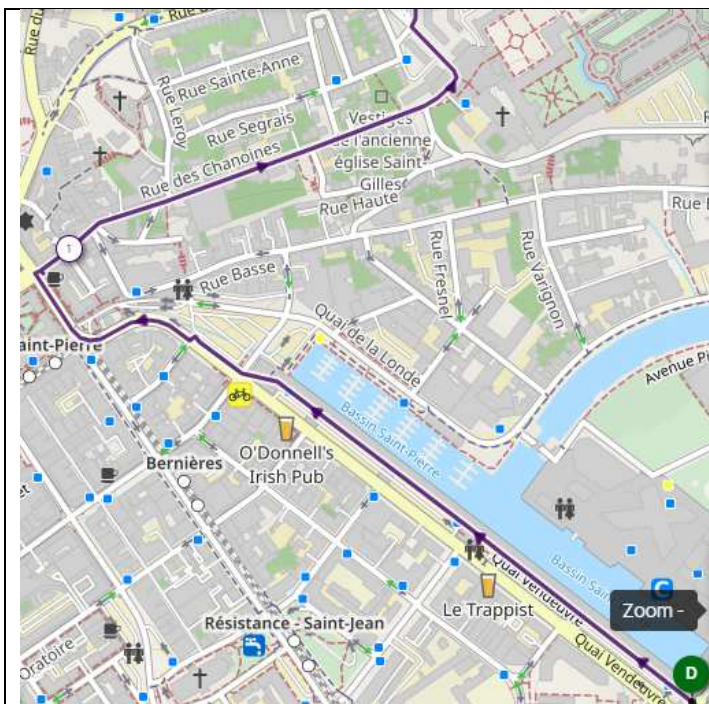


Quai Vendeuvre – Quai de Juillet – Rue Arthur Le Duc – Rue des Jacobins – Rue Jean Romain – Rue Mélingue – Boulevard maréchal Leclerc – Rue Saint Laurent – Rue Arcisses de Caumont – Place Guillouard - Rue Carel – Rue de l’Abbatiale – Rue Caponière – Rue Guillaume le Conquérant – Rue Bertauld – Rue Saint Manvieu – Fossé Saint Julien – Rue Gémare - Rue Saint Pierre – Rue Saint Jean – Rue de Bernières – Quai Vendeuvre

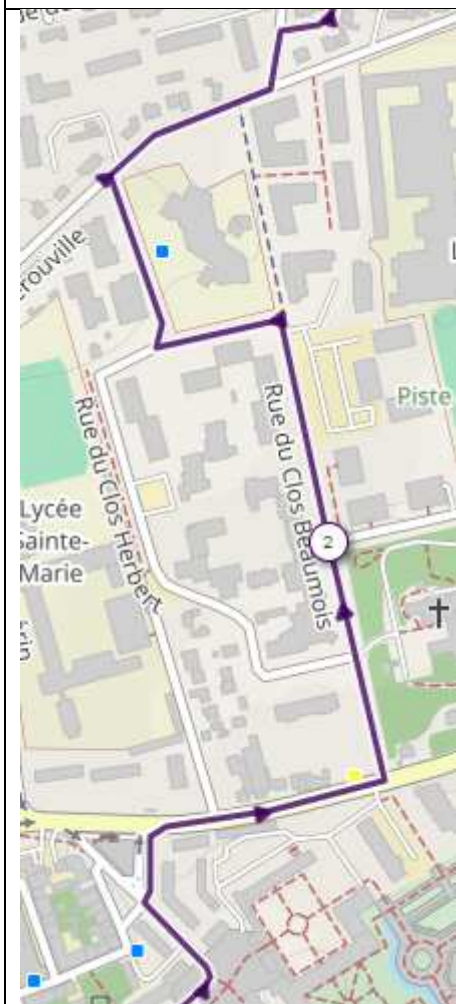
Parcours 2

Distance	Dénivelé +	Dénivelé -	Altitude min.	Altitude max.
18.00 km	131 m	129 m	3 m	69 m

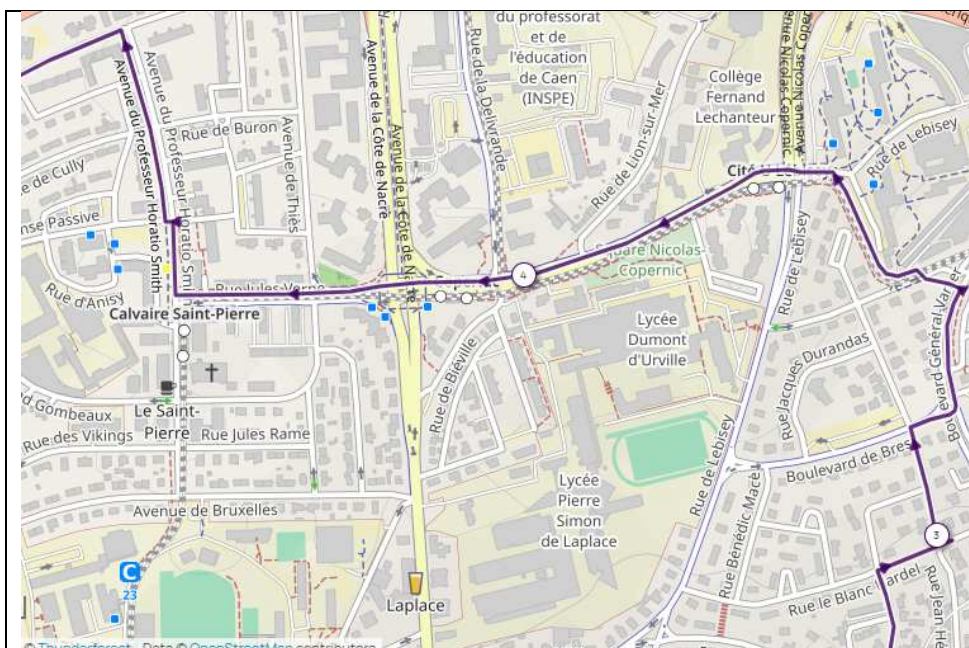




Quai Venduvre
Bvd des Alliés
Rue Montoir Poissonnerie
Rue des Chamoines
Avenue Reine Mathilde



Avenue Georges Clémenceau
Rue du clos Beaumois – Clos Hebert
Rue d'Hérouville
Rue des Frères Michaud
Rue Beauregard



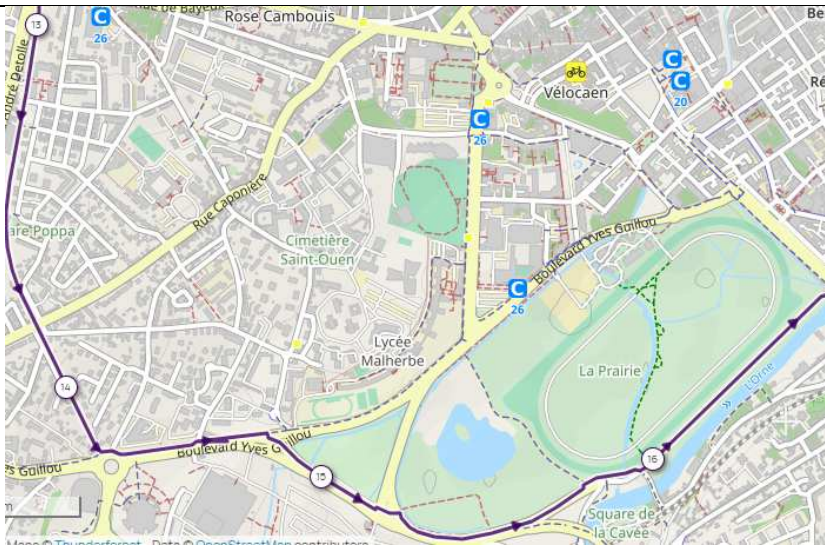
Rue de Blainville
 Rue le Blanc Hardel
 Rue Jean Hebert
 Bvd de Brest
 Bvd Général Vanier Cité U
 Lebisey
 Avenue Nicolas Copernic
 Rue Jules Verne
 Avenue du professeur Horatio
 Smith



Rue des Vaux de la Folie
 Rue Jean Baptiste Colbert
 Campus 2
 Rue Pierre et Marie Curie
 Rue d'Epron
 Rue de la Folie
 Rond Point du débarquement
 Rue Alfred Kastler



Avenue Amiral Mountbatten
 Avenue Robert Schumann
 Rue du chemin vert
 Bvd Dunois



Promenade Napoléon 1^{er}
 Piste cyclable bvd Yves
 Guilloux
 Piste cyclable Bvd des Baladas
 Cours Koenig



Quai Amiral Hamelin
 Pont Alexandre Stirn